











Saillac : Les crêtes



Une randonnée proposée par laurent.cremont





 **Durée :** 2h30
 **Distance :** 10.45km
 **Dénivelé positif :** 210m
 **Dénivelé négatif :** 199m
 **Point haut :** 315m
 **Point bas :** 169m

 **Difficulté :** Moyenne
 **Retour point de départ :**
Moyen de locomotion : Moyen de locomotion non défini
 **Région :** Massif central
 **Commune :** Saillac (19500)

Description

Points de passages

 **D :** N 45.036747° / E 1.638057°
alt. 179m - km 0
 **A :** N 45.037217° / E 1.6384°
alt. 182m - km 10.45

Informations pratiques

Donnez-nous votre avis sur : <https://www.visorando.com/randonnee-/360931>

Téléchargez l'application Visorando pour suivre cette randonnée



Visorando et l'auteur de cette fiche ne pourront pas être tenus responsables en cas d'accident survenu sur ce circuit.